













LEGENDE

PROJET BATI

- 21.53 Points topographiques TN
- 41.60 Altimétries projets
-  Hauteur entre le TN et l'égout projet
-  Toiture-terrace minérale (liaison entre les toits 4 pentes projetés)
-  Toiture-terrace végétalisée (espace planté ponctuel)
-  Terrasse privative
-  Raccordement aux réseaux existants
-  Espace vert conservé

PROJET URBAIN

-  Emprise projetée de la future voirie de contournement (Projet de la Mairie de Bastia)
-  Altimétries de cette future voirie
-  Trottoir urbain
-  Emprise de la place publique (835m²) (Partenariat Mairie/ Promotion)
-  Espace public planté d'arbres Haute tige
-  Elargissement du chemin communal (Dimensionnement final : 5m de large)

